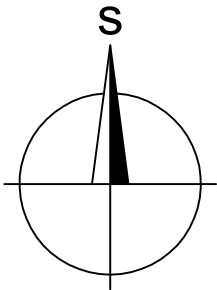






| LEGENDA : | |
|-----------|----------------------------------|
| | nově budovaná úložná trasa |
| | ochranné pásmo trasy |
| | hranice pozemku KN |
| | pozemek dotčený stavbou |
| | pozemek dotčený ochranným pásmem |



| | | | | | |
|--|--|---------------------------|--|--|----------|
|  | Kreslil : Miloslav Žatecký  | Stupeň : PDŮR | | | |
| | Zpracoval: : Miloslav Žatecký  | Měřítko : 1:500 | | | |
| | Kontroloval: Ing. Pavel Draždák  | Dne : září 2023 | | | |
| | Investor : Statutární město Ústí nad Labem, Velká Hradební 2336/8 | Zakázka : 4–880/23 | | | |
| Rozvoj neveřejné městské optické infrastruktury v Ústí nad Labem, lokalita 2 - Ústí nad Labem | | | | Změna č.: | 2 |
| | | | | Číslo výkresu: C.3.P4 | |
| Koordinační situace se zákresem ochranného pásma, 4. část | | | | | |